



PREFECTURE DE L'ESSONNE

**Direction Départementale
de l'Équipement**

ARRETE N° 0109 DU 20 MAI 2003

relatif au classement sonore du réseau routier national dans différentes communes du département de l'Essonne et aux modalités d'isolement acoustique des constructions en découlant.

**Le Préfet de l'Essonne
Officier de la Légion d'Honneur
Officier de l'Ordre National du Mérite**

Vu le code de la construction et de l'habitation, et notamment son article R 111-4-1,
Vu le code de l'urbanisme,
Vu la loi n° 92-1444 du 31 décembre 1992 relative à la lutte contre le bruit, et notamment ses articles 13 et 14,
Vu le décret n° 95-20 du 9 janvier 1995 pris pour l'application de l'article L 111-11-1 du code de la construction et de l'habitation et relatif aux caractéristiques acoustiques de certains bâtiments autres que d'habitation et de leurs équipements,
Vu le décret n°95-21 du 9 janvier 1995 relatif au classement des infrastructures de transports terrestres et modifiant le code de l'urbanisme et le code de la construction et de l'habitation,
Vu l'arrêté interministériel du 9 janvier 1995 relatif à la limitation du bruit dans les établissements d'enseignement,
Vu l'arrêté interministériel du 30 mai 1996 relatif aux modalités de classement des infrastructures de transports terrestres et à l'isolement acoustique des bâtiments d'habitation dans les secteurs affectés par le bruit,
Vu les études effectuées par la Direction Départementale de l'Équipement de l'Essonne,
Vu les avis des communes concernées,
Après consultation du comité de pilotage relatif au classement sonore des infrastructures de l'Essonne,
Sur proposition du Secrétaire Général de la préfecture de l'Essonne,

ARRETE

ARTICLE 1er

Les dispositions de l'arrêté du 30 mai 1996 susvisé sont applicables dans le département de l'ESSONNE aux abords du tracé des infrastructures de transports terrestres (réseau routier national) conformément à l'article 3 du présent arrêté qui annule l'arrêté préfectoral n° 86.1792 du 6 juin 1986 en ce qu'il concerne le réseau routier national.

ARTICLE 2

Le réseau routier national est classé, vis à vis du bruit, en 5 catégories.
Ce classement est applicable aux infrastructures existantes telles qu'elles sont inscrites au Schéma Directeur de la Région Ile de France approuvé par décret du 26 avril 1994.

ARTICLE 3

Le tableau suivant indique, pour chacune des communes concernées et infrastructures ou tronçons d'infrastructures mentionnés, le classement dans l'une des 5 catégories définies dans l'arrêté du 30 mai 1996 susmentionné, la largeur des secteurs affectés par le bruit de part et d'autre de ces infrastructures, ainsi que le type de tissu urbain.

COMMUNES CONCERNEES	NOM DE L'INFRASTRUCTURE	DELIMITATION DU TRONCON	CATEGORIE DE L'INFRASTRUCTURE	LARGEUR DES SECTEURS AFFECTES PAR LE BRUIT (1)	TYPE DE TISSU RUE EN « U » OU TISSU OUVERT
ANGERVILLE	RN.20	totalité	2	250 m	Ouvert
ANGERVILLIERS	A.10	totalité	1	300 m	Ouvert
ARPAJON	RN.20	totalité	2	250 m	Ouvert
ATHIS-MONS	RN.7	Limite départementale (94) - PR.3,9 (hors tunnel)	2	250 m	Ouvert
	RN.7	PR.3,9-RD25	3	100 m	Ouvert
AUTHON-LA-PLAINE	RN.191	PR.53,9 - PR.53,0	3	100 m	Ouvert
	RN.191	PR.53,0 - PR.50,9	4	30 m	Ouvert
	RN.191	PR.50,9 - PR.50,3	3	100 m	Ouvert
AUVERNAUX	A.6	totalité	1	300 m	Ouvert
AUVERS-SAINT-GEORGES	RN.191	totalité	Non Classée	-	-
AVRAINVILLE	RN.20	totalité	2	250 m	Ouvert
BALLAINVILLIERS	RN.20	RD.217 - PR 7,0	1	300 m	Ouvert
	RN.20	PR 7,0 - RD.35	2	250 m	Ouvert
BALLANCOURT	RN.191	totalité	3	100 m	Ouvert
BAULNE	RN.191	RD.449 - RD.87	4	30 m	Ouvert
	RN.191	RD.87 - PR.15,4	3	100 m	Ouvert
BIEVRES	RN.118	PR.0,0 - PR.5,0	2	250 m	Ouvert
	RN.118	PR.5,0 - PR.5,7	1	300 m	Ouvert
	RN.306	totalité	3	100 m	Ouvert
	RN.444	totalité	2	250 m	Ouvert
BOISSY-LE-CUTTE	RN.191	totalité	Non Classée	-	-
BOISSY-SOUS-ST-YON	RN.20	totalité	2	250 m	Ouvert
BONDOUFLE	RN.104	totalité	1	300 m	Ouvert
BOUTERVILLIERS	RN.191	PR.47,0 - PR.46,2	3	100 m	Ouvert
	RN.191	PR.46,2 - PR.43,6	4	30 m	Ouvert
	RN.191	PR.43,6 - PR.42,3	3	100 m	Ouvert

COMMUNES CONCERNEES	NOM DE L'INFRASTRUCTURE	DELIMITATION DU TRONCON	CATEGORIE DE L'INFRASTRUCTURE	LARGEUR DES SECTEURS AFFECTES PAR LE BRUIT (1)	TYPE DE TISSU RUE EN « U » OU TISSU OUVERT
BRETIGNY-SUR-ORGE	RN.104	totalité	1	300 m	Ouvert
BRIIS-SOUS-FORGES	A.10	totalité	1	300 m	Ouvert
BRUNOY	RN.6	totalité	1	300 m	Ouvert
BURES-SUR-YVETTE	RN.188	totalité	4	30 m	Ouvert
CERNY	RN.191 RN.191	PR.23,3 - PR.21,0 PR.21,0 - PR.18,7	Non Classée 4	- 30 m	- Ouvert
CHAMARANDE	RN.20	totalité	2	250 m	Ouvert
CHAMPLAN	A.10 A.10 A.10 Liaison A.6-A.10 RN.20 RN.20 RN.20 RN.188 RN.188 RN.188 RN.188	virage Nord virage Sud totalité totalité PR.3,0 - PR.3,6 PR.3,6 - PR.4,6 A.10-RN 20 Sud Nord de A.10 Sud de A.10 bretelle Nord bretelle Sud	2 2 1 1 3 1 1 2 3 4 4	250 m 250 m 300 m 300 m 100 m 300 m 300 m 250 m 100 m 30 m 30 m	Ouvert Ouvert Ouvert Ouvert Ouvert Ouvert Ouvert Ouvert Ouvert Ouvert Ouvert Ouvert
CHILLY-MAZARIN	A.6 Liaison A.6-A.10 RN.20	totalité totalité totalité	1 1 3	300 m 300 m 100 m	Ouvert Ouvert Ouvert
CORBEIL-ESSONNES	RN.7 RN.7 RN.7 RN.104 RN.191 RN.191 RN.446 RN.446 RN.446 RN.446 RN.446 RN.446 RN.448 RN.448 RN.448	PR.16,9 - PR.18,7 PR.18,7 - PR.19,6 PR.19,6 - PR.22,8 totalité PR.0,0 - PR.0,4 PR.0,4 - PR.3,2 PR.33,5 - PR.34,0 PR.34,0 - PR.35,0 PR.35,0 - PR.37,6 PR.37,6 - PR.37,9 PR.37,9 - PR.38,1 PR.38,1 - PR.38,5 PR.14,2 - PR.14,8 PR.14,8 - PR.14,9 PR.14,9 - PR.15,2	3 2 3 1 3 3 3 4 4 3 3 4 4 3 4	100 m 250 m 100 m 300 m 100 m 100 m 100 m 30 m 30 m 100 m 100 m 30 m 30 m 100 m 30 m	Ouvert Rue en U Ouvert Ouvert Rue en U Ouvert Ouvert Ouvert Ouvert Rue en U Ouvert Ouvert Rue en U Ouvert
LE COUDRAY-MONTCEAUX	A.6 RN.7 RN.7 RN.7 RN.7 RN.191 RN.337	totalité PR.22,8 - PR.23,1 PR.23,1 - PR.24,2 PR.24,2 - PR.25,3 PR.25,3 - PR.25,7 totalité totalité	1 3 4 3 2 3 3	300 m 100 m 30 m 100 m 250 m 100 m 100 m	Ouvert Ouvert Ouvert Ouvert Ouvert Ouvert Ouvert
COURCOURONNES	A.6 RN.104 RN.446 RN.449	totalité totalité totalité totalité	1 1 3 2	300 m 300 m 100 m 250 m	Ouvert Ouvert Ouvert Ouvert

COMMUNES CONCERNEES	NOM DE L'INFRASTRUCTURE	DELIMITATION DU TRONCON	CATEGORIE DE L'INFRASTRUCTURE	LARGEUR DES SECTEURS AFFECTES PAR LE BRUIT (1)	TYPE DE TISSU RUE EN « U » OU TISSU OUVERT
DOURDAN	A.10	totalité	1	300 m	Ouvert
DRAVEIL	RN.448	PR.3,8 - PR.5,1	3	100 m	Ouvert
	RN.448	PR.5,1 - PR.5,2	3	100 m	Rue en U
	RN.448	PR.5,2 - PR.7,5	3	100 m	Ouvert
	RN.448	PR.7,5 - PR.8,7	4	30 m	Ouvert
	RN.448	PR.8,7 - PR.9,0	3	100 m	Ouvert
EGLY	RN.20	totalité	2	250 m	Ouvert
EPINAY-SOUS-SENART	RN.6	totalité	1	300 m	Ouvert
EPINAY-SUR-ORGE	A.6	totalité	1	300 m	Ouvert
ETAMPES	RN.20	totalité	2	250 m	Ouvert
	RN.191	PR.41,4 - PR.37,8	3	100 m	Ouvert
	RN.191	PR.37,8 - PR.35,0	4	30 m	Ouvert
	RN.191	PR.35,0 - PR.34,1	3	100 m	Ouvert
ETIOLLES	RN.6	totalité	1	300 m	Ouvert
	RN.104	totalité	1	300 m	Ouvert
	RN.448	PR.11,4 - PR.12,0	4	30 m	Ouvert
	RN.448	PR.12,0 - PR.13,5	3	100 m	Ouvert
ETRECHY	RN.20	totalité	2	250 m	Ouvert
EVRY	A.6	totalité	1	300 m	Ouvert
	RN.7	PR.13,2 - PR.16,7	2	250 m	Ouvert
	RN.7	PR.16,7 - PR.16,9	3	100 m	Ouvert
	RN.104	totalité	1	300 m	Ouvert
	RN.446	totalité	3	100 m	Ouvert
	RN.449	A.6 - RD.91	2	250 m	Ouvert
	RN.449	RD.91 - RN.7	3	100 m	Ouvert
FLEURY-MEROGIS	A.6	totalité	1	300 m	Ouvert
	RN.104	totalité	1	300 m	Ouvert
	RN.440	totalité	2	250 m	Ouvert
	RN.445	totalité	3	100 m	Ouvert
FONTENAY-LE-VICOMTE	RN.191	totalité	3	100 m	Ouvert
FORGES-LES-BAINS	A.10	totalité	1	300 m	Ouvert
GIF-SUR-YVETTE	RN.118	totalité	2	250 m	Ouvert
	RN.306	totalité	3	100 m	Ouvert
GRIGNY	A.6	totalité	1	300 m	Ouvert
	RN.7	totalité	3	100 m	Ouvert
	RN.440	totalité	2	250 m	Ouvert
	RN.441	totalité	2	250 m	Ouvert
	RN.445	totalité	3	100 m	Ouvert
GUILLEVAL	RN.20	totalité	2	250 m	Ouvert
IGNY	RN.118	totalité	2	250 m	Ouvert
	RN.444	totalité	2	250 m	Ouvert

COMMUNES CONCERNEES	NOM DE L'INFRASTRUCTURE	DELIMITATION DU TRONCON	CATEGORIE DE L'INFRASTRUCTURE	LARGEUR DES SECTEURS AFFECTES PAR LE BRUIT (1)	TYPE DE TISSU RUE EN « U » OU TISSU OUVERT
ITTEVILLE	RN.191	totalité	4	30 m	Ouvert
JANVRY	A.10	totalité	1	300 m	Ouvert
	RN.104	totalité	1	300 m	Ouvert
JUVISY-SUR-ORGE	RN.7	totalité	3	100 m	Ouvert
LEUVILLE-SUR-ORGE	RN.20	totalité	2	250 m	Ouvert
	RN.104	totalité	1	300 m	Ouvert
LINAS	RN.20	totalité	2	250 m	Ouvert
	RN.104	totalité	1	300 m	Ouvert
	RN.446	totalité	3	100 m	Ouvert
LISSES	A.6	totalité	1	300 m	Ouvert
	RN.104	totalité	1	300 m	Ouvert
	RN.446	totalité	3	100 m	Ouvert
LONGJUMEAU	A.6	totalité	1	300 m	Ouvert
	RN.20	totalité	1	300 m	Ouvert
LONGPONT-SUR-ORGE	RN.20	totalité	2	250 m	Ouvert
	RN.104	totalité	1	300 m	Ouvert
MARCOUSSIS	A.10	totalité	1	300 m	Ouvert
	RN.104	totalité	1	300 m	Ouvert
	RN.446	PR.10,2 - PR.12,0	4	30 m	Ouvert
	RN.446	PR.12,0 - PR.16,0	3	100 m	Ouvert
MASSY	A.10	totalité	1	300 m	Ouvert
	A.10	virage Nord	2	250 m	Ouvert
	A.10	virage Sud	2	250 m	Ouvert
	Liaison A.6-A.10	totalité	1	300 m	Ouvert
	RN.20	totalité	3	100 m	Ouvert
	RN.188	totalité	2	250 m	Ouvert
	RN.444	totalité	2	250 m	Ouvert
MAUCHAMPS	RN.20	totalité	2	250 m	Ouvert
MENNECY	RN.191	totalité	3	100 m	Ouvert
MONNERVILLE	RN.20	totalité	2	250 m	Ouvert
MONTGERON	RN.6	PR.0,0 - PR.0,5	2	250 m	Ouvert
	RN.6	PR.0,5 - PR.7,0	1	300 m	Ouvert
	RN.448	PR.0,0 - PR.1,4	4	30 m	Ouvert
	RN.448	PR.1,4 - PR.1,6	3	100 m	Ouvert

COMMUNES CONCERNEES	NOM DE L'INFRASTRUCTURE	DELIMITATION DU TRONCON	CATEGORIE DE L'INFRASTRUCTURE	LARGEUR DES SECTEURS AFFECTES PAR LE BRUIT (1)	TYPE DE TISSU RUE EN « U » OU TISSU OUVERT
MONTLHERY	RN.20	totalité	2	250 m	Ouvert
	RN.446	PR.16,0 - PR.16,5	3	100 m	Ouvert
	RN.446	PR.16,5 - PR.17,1	4	30 m	Ouvert
MORANGIS	A.6	totalité	1	300 m	Ouvert
MORIGNY-CHAMPIGNY	RN.20	totalité	2	250 m	Ouvert
	RN.191	PR.34,1 - PR.32,6	3	100 m	Ouvert
	RN.191	PR.32,6 - PR.29,5	Non Classée	-	-
MORSANG-SUR-ORGE	A.6	totalité	1	300 m	Ouvert
NAINVILLE-LES-ROCHES	A.6	totalité	1	300 m	Ouvert
OLLAINVILLE	RN.20	totalité	2	250 m	Ouvert
ORMOY	A.6	totalité	1	300 m	Ouvert
	RN.191	totalité	3	100 m	Ouvert
ORSAY	RN.118	totalité	2	250 m	Ouvert
	RN.188	totalité	3	100 m	Ouvert
	RN.446	PR.5,0 - PR.5,8	4	30 m	Ouvert
	RN.446	PR.5,8 - PR.7,2	3	100 m	Ouvert
	RN.446	PR.7,2 - PR.8,1	4	30 m	Ouvert
PALaiseAU	A.10	PR.6,0 - PR.6,5	1	300 m	Ouvert
	A.10	virage Nord	2	250 m	Ouvert
	A.10	virage Sud	2	250 m	Ouvert
	A.10	PR.7,2 - PR.8,1	1	300 m	Ouvert
	Liaison A.10-RD.36	totalité	1	300 m	Ouvert
	RN.188	Nord de A.10	2	250 m	Ouvert
	RN.188	Sud de A.10	3	100 m	Ouvert
	RN.444	totalité	2	250 m	Ouvert
	RN.444	bretelle Nord	2	250 m	Ouvert
	RN.444	bretelle Sud	2	250 m	Ouvert
PARAY-VIEILLE-POSTE	A.106	totalité	2	250 m	Ouvert
	RN.7	totalité	2	250 m	Ouvert
PLESSIS-SAINT-BENOIT	RN.191	totalité	3	100 m	Ouvert
QUINCY-SOUS-SENART	RN.6	totalité	1	300 m	Ouvert
RIS-ORANGIS	A.6	totalité	1	300 m	Ouvert
	RN.7	PR.10,8 - PR.13,0	3	100 m	Ouvert
	RN.7	PR.13,0 - PR.13,8	2	250 m	Ouvert
	RN.104	PR.41,4 - PR.41,0	1	300 m	Ouvert
	RN.104	PR.41,0 - PR.40,0	2	250 m	Ouvert
	RN.440	totalité	2	250 m	Ouvert
	RN.441	totalité	2	250 m	Ouvert
	RN.446	totalité	3	100 m	Ouvert
	RN.449	A.6 - RD.91	2	250 m	Ouvert
	RN.449	RD.91 - RN.7	3	100 m	Ouvert

COMMUNES CONCERNEES	NOM DE L'INFRASTRUCTURE	DELIMITATION DU TRONCON	CATEGORIE DE L'INFRASTRUCTURE	LARGEUR DES SECTEURS AFFECTES PAR LE BRUIT (1)	TYPE DE TISSU RUE EN « U » OU TISSU OUVERT
SACLAS	RN.20	totalité	2	250 m	Ouvert
SACLAY	RN.118	PR.5,7 - PR.7,3	1	300 m	Ouvert
	RN.118	PR.7,3 - PR.7,8	2	250 m	Ouvert
	RN.118	PR.7,8 - PR.9,3	1	300 m	Ouvert
	RN.306	totalité	3	100 m	Ouvert
	RN.446	PR.0,0 - PR.2,5	3	100m	Ouvert
	RN.446	PR.2,5 - PR.3,3	4	30 m	Ouvert
SAINT-AUBIN	RN.306	totalité	3	100 m	Ouvert
STE.GENEVIEVE-DES-BOIS	RN.104	totalité	1	300 m	Ouvert
SAINT-GERMAIN-LES-ARPAJON	RN.20	totalité	2	250 m	Ouvert
SAINT-GERMAIN-LES-CORBEIL	RN.104	totalité	1	300 m	Ouvert
	RN.448	totalité	3	100 m	Ouvert
SAINT-HILAIRE	RN.191	totalité	3	100 m	Ouvert
SAINT-JEAN-DE-BEAUREGARD	A.10	totalité	1	300 m	Ouvert
	RN.104	totalité	1	300 m	Ouvert
SAINT-MICHEL-SUR-ORGE	RN.104	totalité	1	300 m	Ouvert
SAINT-PIERRE-DU-PERRAY	RN.104	totalité	1	300 m	Ouvert
	RN.446	PR.38,5 - PR.40,4	4	30 m	Ouvert
	RN.446	PR.40,4 - PR.43,0	3	100 m	Ouvert
SAINTRY-SUR-SEINE	RN.446	totalité	4	30 m	Ouvert
SAULX-LES-CHARTREUX	RN.20	totalité	1	300 m	Ouvert
SAVIGNY-SUR-ORGE	A.6	totalité	1	300 m	Ouvert
SOISY-SUR-ECOLE	A.6	totalité	1	300 m	Ouvert
SOISY-SUR-SEINE	RN.6	totalité	1	300 m	Ouvert
	RN.448	totalité	4	30 m	Ouvert
TIGERY	RN.6	totalité	2	250 m	Ouvert
	RN.104	totalité	1	300 m	Ouvert
VAUGRIGNEUSE	A.10	totalité	1	300 m	Ouvert
VERRIERES-LE-BUISSON	A.86	totalité	1	300 m	Ouvert
	RN.118	totalité	2	250 m	Ouvert

COMMUNES CONCERNEES	NOM DE L'INFRASTRUCTURE	DELIMITATION DU TRONCON	CATEGORIE DE L'INFRASTRUCTURE	LARGEUR DES SECTEURS AFFECTES PAR LE BRUIT (1)	TYPE DE TISSU RUE EN « U » OU TISSU OUVERT
VIGNEUX-SUR-SEINE	RN.6	totalité	2	250 m	Ouvert
	RN.448	totalité	3	100 m	Ouvert
VILLABÉ	A.6	totalité	1	300 m	Ouvert
VILLEBON-SUR-YVETTE	A.10	totalité	1	300 m	Ouvert
	RN.188	PR.5,0 - PR.7,3	3	100 m	Ouvert
	RN.188	Bretelle Nord	4	30 m	Ouvert
	RN.188	Bretelle Sud	4	30 m	Ouvert
LA VILLE DU BOIS	RN.20	totalité	2	250 m	Ouvert
VILLEJUST	A.10	totalité	1	300 m	Ouvert
	RN.446	totalité	4	30 m	Ouvert
VILLENEUVE-SUR-AUVERS	RN.191	totalité	Non classée	-	-
VIRY-CHATILLON	A.6	totalité	1	300 m	Ouvert
	RN.7	totalité	3	100 m	Ouvert
	RN.445	totalité	3	100 m	Ouvert
WISSOUS	A.6	totalité	1	300 m	Ouvert
	A.6a	totalité	1	300 m	Ouvert
	A.6b	totalité	1	300 m	Ouvert
	A.10	totalité	1	300 m	Ouvert
LES ULIS	A.10	totalité	1	300 m	Ouvert
	RN.118	PR.13,2 - PR.14,9	1	300 m	Ouvert
	RN.118	PR.14,9 - PR.15,5	2	250 m	Ouvert
	RN.188	totalité	4	30 m	Ouvert
	RN.446	totalité	4	30 m	Ouvert

(1) La largeur des secteurs affectés par le bruit correspond à la distance mentionnée dans le tableau ci-dessus comptée de part et d'autre de l'infrastructure :

- pour les infrastructures routières, à partir du bord extérieur de la chaussée la plus proche,
- pour les infrastructures ferroviaires, à partir du bord du rail extérieur de la voie la plus proche.

ARTICLE 4

Les bâtiments à construire dans les secteurs affectés par le bruit mentionnés à l'article 3 doivent présenter un isolement acoustique minimum contre les bruits extérieurs conformément aux décrets 95-20 et 95-21 susvisés.

Pour les bâtiments d'habitation, l'isolement acoustique minimum est déterminé selon les articles 5 à 9 de l'arrêté du 30 mai 1996 susvisé.

Pour les bâtiments d'enseignement, l'isolement acoustique minimum est déterminé selon les articles 5 et 8 de l'arrêté du 9 janvier 1995 susvisé.

Des copies des arrêtés du 9 janvier 1995 et du 30 mai 1996 ainsi que des décrets 95-20 et 95-21 du 9 janvier 1995 sont annexées au présent arrêté (annexe 1).

ARTICLE 5

Les niveaux sonores que les constructeurs sont tenus de prendre en compte pour la construction des bâtiments inclus dans les secteurs affectés par le bruit définis à l'article 3 sont :

Catégorie	Niveau sonore au point de référence, en période diurne (en dB(A))	Niveau sonore au point de référence, en période nocturne (en dB(A))
1	83	78
2	79	74
3	73	68
4	68	63
5	63	58

ARTICLE 6

Les maires devront faire figurer dans les documents d'urbanisme de leur commune les dispositions du présent arrêté et reporter dans les plans d'urbanisme les secteurs affectés par le bruit au voisinage des infrastructures du réseau routier national concernées. Conformément aux dispositions du code de l'urbanisme, les dispositions du présent arrêté seront prises en compte pour la délivrance des certificats d'urbanisme et des permis de construire.

Le présent arrêté fait l'objet d'une mention au recueil des actes administratifs de la préfecture de l'Essonne ainsi que dans deux journaux régionaux ou locaux diffusés dans le département.

ARTICLE 7

Le présent arrêté est applicable à compter de sa publication au recueil des actes administratifs de la préfecture de l'Essonne et de son affichage dans les mairies des communes suivantes :

ANGERVILLE, ANGERVILLIERS, ARPAJON, ATHIS-MONS, AUTHON-LA-PLAINE, AUVERNAUX, AUVERS-SAINT-GEORGES, AVRAINVILLE, BALLAINVILLIERS, BALLANCOURT, BAULNE, BIEVRES, BOISSY-LE-CUTTE, BOISSY-SOUS-SAINT-YON, BONDOUFLE, BOUTERVILLIERS, BRETIGNY-SUR-ORGE, BRIIS-SOUS-FORGES, BRUNOY, BURES-SUR-YVETTE, CERNY, CHAMARANDE, CHAMPLAN, CHILLY-MAZARIN, CORBEIL-ESSONNES, LE COUDRAY-MONTCEAUX, COURCOURONNES, DOURDAN, DRAVEIL, EGLY, EPINAY-SOUS-SENART, EPINAY-SUR-ORGE, ETAMPES, ETIOLLES, ETRECHY, EVRY, FLEURY-MEROGIS, FONTENAY-LE-VICOMTE, FORGES-LES-BAINS, GIF-SUR-YVETTE, GRIGNY, GUILLERVAL, IGNY, ITTEVILLE, JANVRY, JUVISY-SUR-ORGE, LEUVILLE-SUR-ORGE, LINAS, LISSES, LONGJUMEAU, LONGPONT-SUR-ORGE, MARCOUSSIS, MASSY, MAUCHAMPS, MENNECY, MONNERVILLE, MONTGERON, MONTLHERY, MORANGIS, MORIGNY-CHAMPIGNY, MORSANG-SUR-ORGE, NAINVILLE-LES-ROCHES, OLLAINVILLE, ORMOY, ORSAY, PALAISEAU, PARAY-VIEILLE-POSTE, PLESSIS-SAINT-BENOIT, QUINCY-SOUS-SENART, RIS-ORANGIS, SACLAS, SACLAY, SAINT-AUBIN, SAINTE-GENEVIEVE-DES-BOIS, SAINT-GERMAIN-LES-ARPAJON, SAINT-GERMAIN-LES-CORBEIL, SAINT-HILAIRE, SAINT-JEAN-DE-BEAUREGARD, SAINT-MICHEL-SUR-ORGE, SAINT-PIERRE-DU-PERRAY, SAINTRY-SUR-SEINE, SAULX-LES-CHARTREUX, SAVIGNY-SUR-ORGE, SOISY-SUR-ECOLE, SOISY-SUR-SEINE, TIGERY, VAUGRIGNEUSE, VERRIERES-LE-BUISSON, VIGNEUX-SUR-SEINE, VILLABE, VILLEBON-

SUR-YVETTE, VILLENEUVE-SUR-AUVERS, LA VILLE DU BOIS, VILLEJUST, VIRY-CHATILLON, WISSOUS, LES ULIS.

ARTICLE 8

Le présent arrêté sera mis à la disposition du public dans les lieux suivants :

- Préfecture de l'ESSONNE, Direction de la Coordination et des Actions Interministérielles, boulevard de France, 91010 EVRY CEDEX.
- Sous-Préfecture d'EVRY, 7 rue Lafayette, 91108 - CORBEIL-ESSONNES CEDEX
- Sous-Préfecture d'ETAMPES, 4 rue Van Loo, 91152 ETAMPES CEDEX
- Sous-Préfecture de PALAISEAU, Avenue du Général de Gaulle, 91125 - PALAISEAU CEDEX
- Direction Départementale de l'Équipement de l'Essonne,
 - Services SEPT et SAJUE, Boulevard de France, 91012 - EVRY CEDEX
 - Service d'Aménagement Territorial Nord, 22 avenue du 8 mai 1945, 91125 - PALAISEAU CEDEX
 - Service d'Aménagement Territorial Sud, 25 route d'Egly, 91290 - ARPAJON

et dans toutes les mairies des communes concernées mentionnées à l'article 7 ci-dessus, où une copie doit être affichée pendant un mois minimum.

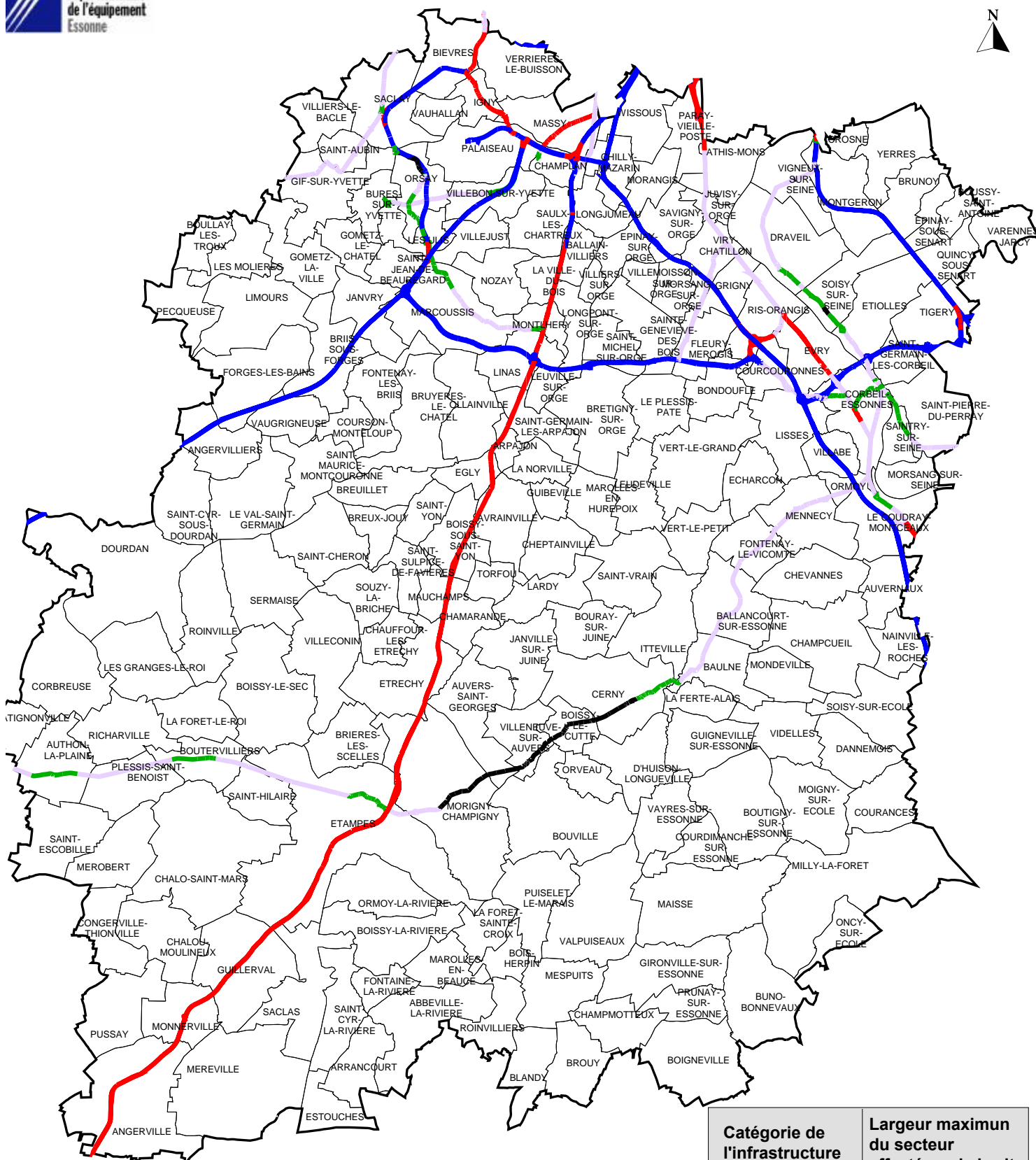
ARTICLE 9

Le Secrétaire Général de la Préfecture de l'Essonne, les Sous-Préfets d'EVRY, d'ETAMPES et de PALAISEAU, les Maires des communes concernées, le Directeur Départemental de l'Équipement de l'Essonne sont chargés, chacun en ce qui le concerne, de l'exécution du présent arrêté.

LE PREFET,
Signé : Denis PRIEUR

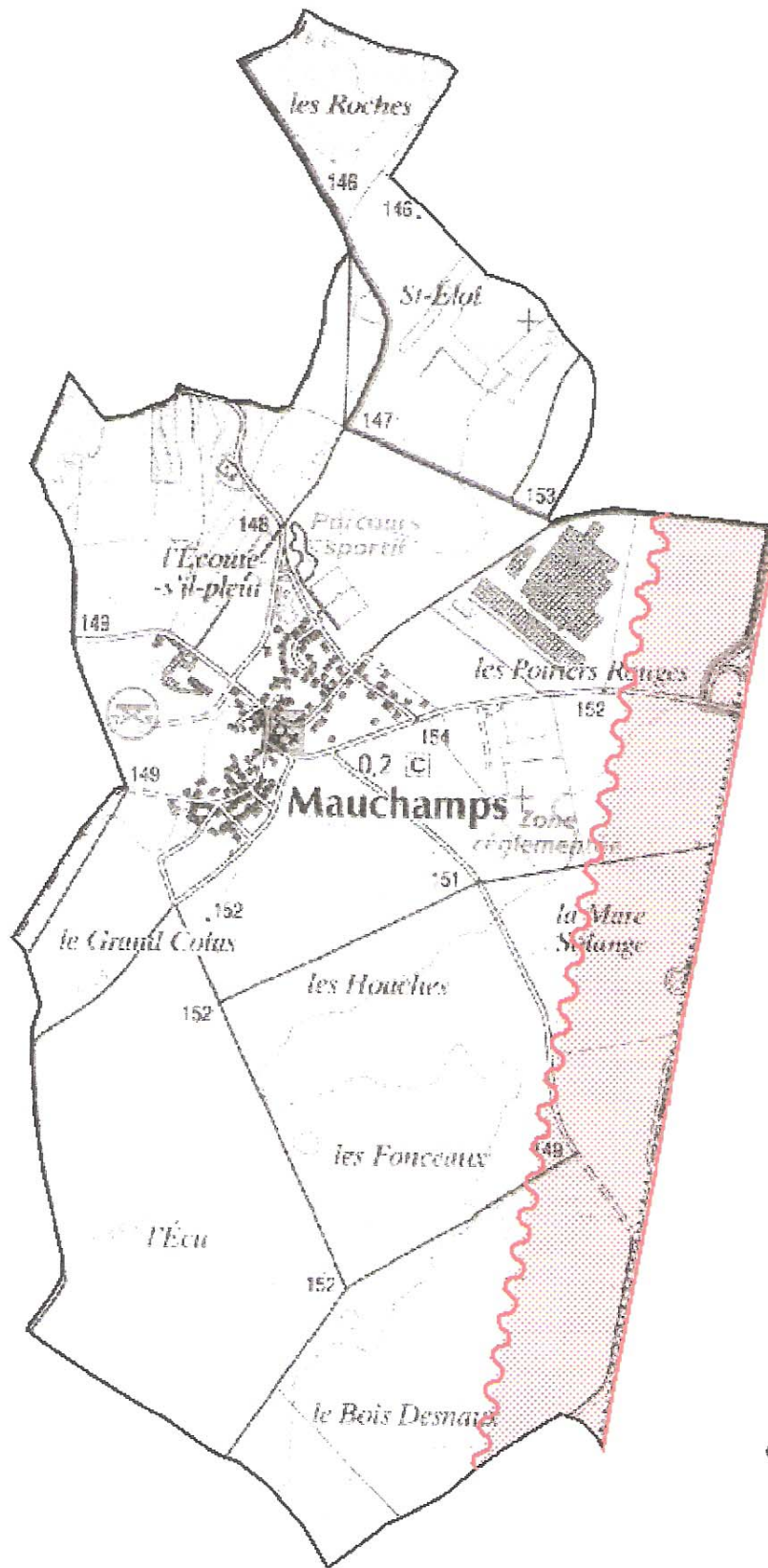
Les documents annexés sont consultables aux lieux mentionnés à l'article 8 du présent arrêté.

Classement des Infrastructures de Transport Terrestre Réseau Routier National et Autoroutes en Essonne








Catégorie de l'infrastructure	Largeur maximum du secteur affecté par le bruit
1	300m
2	250m
3	100m
4	30m

Mauchamps



Catégorie sonore

-  1
-  2
-  3
-  4
-  5